

## **Altenrieter Spaziergang „Der Bänklesweg“**

(Text und Bilder: Roland Schneider)

Dieser Spaziergang startet und endet in Altenriet am Wanderparkplatz des Schwäbischer Albvereins neben der Bushaltestelle Altenriet/Sportplatz.

Die Wegstrecke ist insgesamt 3,3 km lang und in siebzig Minuten zu laufen. Der Spaziergang geht über gut begehbbare Waldwege, Feldwege und geteerten Strassen.


Der Spaziergang kann von jeder Altersgruppe gut bewältigt werden.

Der Weg führt insgesamt an drei Liegebänken vorbei. Diese wurde durch das Forum Bürgerprojekte 2021 initiiert und aufgestellt. Hiervon wurden zwei Bänke von der Altenrieter Familie Schweizer, und eine weitere wurde von der Gemeinde finanziert.

Die Standorte sind so ausgewählt, das man von jeder dieser Liegebänke herrliche Aussichten und Rundblicke hat.



**Bänklesweg Beschreibung**




**Tourdownload Komoot**

### **Verwendung mit *Komoot***


Wer diesen Spaziergang nachlaufen möchte, kann zum navigieren diesen Link verwenden: [Altenriet Spaziergang #Bankerlweg | Wanderung | Komoot](#)

**Oder scanne den QR Code und lade diese Tour auf dein Handy**

Die **erste Liegebank** steht unweit vom Startpunkt zu linker Hand, Richtung Wald.



Von hier laufen wir links am Wald entlang bis wir zum Fussweg kommen, welcher von Altenriet nach Neckartenzlingen führt. Auf diesem laufen wir nach oben in Richtung Ort / Panoramstrasse. Hier steht die **Liegebank Nummer zwei** am alten Kastanienbaum.



Nachdem man von hier den Ausblick über das Neckartal bis Mittelstadt ausgiebig genossen hat, geht es weiter.

Wir laufen hoch zur Panoramstrasse und biegen dort links ab.



Hier wird auf einer Panoramatafel vom Schwäbischen Albverein erläutert was in der Ferne zu sehen ist, bzw. welche Berge und Täler bis zur schwäbischen Alb bei gutem Wetter sichtbar sind.

Wir laufen über die Alte Steige hoch bis in den Ort. Durch den Ort laufen wir links entlang der Walddorferstrasse bis zum Feuerwehrhaus. Hier biegen wir rechts ab und laufen an der Gärtnerei vorbei in den Heerweg. Diesen geht man dann entlang bis man dann zur rechten Hand die **dritte Liegebank** erreicht. Diese wurde von der Gemeinde Altenriet finanziert.

